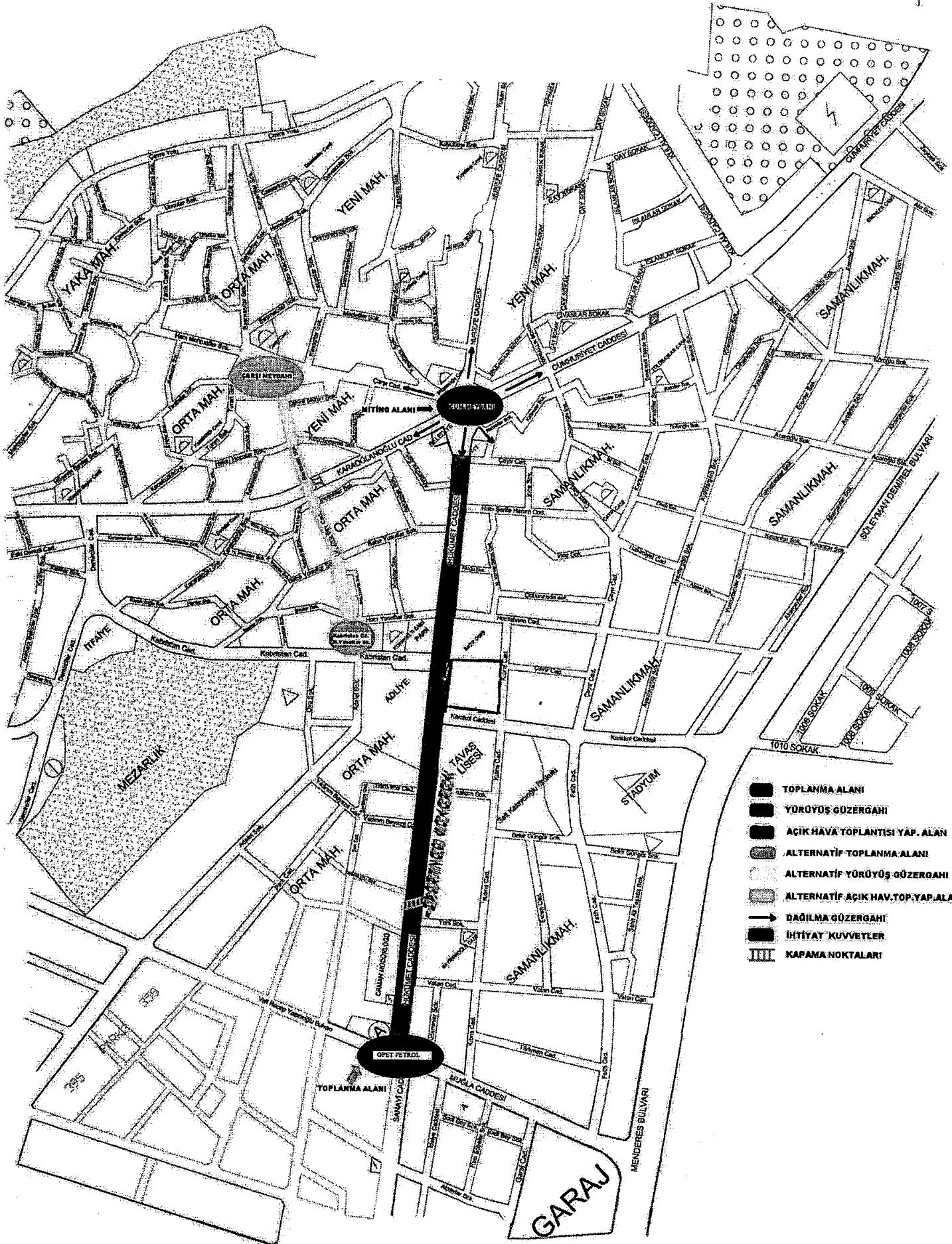












TAVAS İLÇE EMNİYET MÜDÜRLÜĞÜ
(TOPLANMA ALANI -YÜRÜYÜŞ GÜZERGAHI
İLE MİTİNG VE DAĞILIM ALANI)



-  TOPLANMA ALANI
-  YÜRÜYÜŞ GÜZERGAHI
-  AÇIK HAVA TOPLANTISI YAP. ALAN
-  ALTERNATİF TOPLANMA ALANI
-  ALTERNATİF YÜRÜYÜŞ GÜZERGAHI
-  ALTERNATİF AÇIK HAV. TOP. YAP. ALAN
-  DAĞILMA GÜZERGAHI
-  İHTİYAT KUVVETLERİ
-  KAPAMA NOKTALARI

**TAVAS EMNİYET MÜDÜRLÜĞÜ
(AFİŞ VE PANKART ASMA YERLERİ)**

K



**AFİŞ VE PANKART
ASMA YERLERİ**

KIZILCABÖLÜK

RACASLI

DENİZLİ

GARAJI

SALMANLI MAHALLESİ

SALMANLI MAHALLESİ

SALMANLI MAHALLESİ

SALMANLI MAHALLESİ

MUGLA



T.C.
TAVAS KAYMAKAMLIĞI
İlçe Emniyet Müdürlüğü

Sayı : E-87930492 -12526-(12255)-2022011716560513775
Konu : Toplantı Alanları ve Yürüyüş
Güzergâhları

18.01.2022

TAVAS KAYMAKAMLIĞINA

2911 sayılı Toplantı ve Gösteri Yürüyüşü Kanununun 6. ve 26. maddeleri ile kanununun 37. maddesine atfen düzenlenerek, 08.08.1995 tarih ve 18836 sayılı Resmi Gazete'de yayımlanarak yürürlüğe giren Toplantı ve Gösteri Yürüyüşleri Kanunu'nun uygulanmasına dair Yönetmeliğin 3. maddesi gereğince, İlçemiz Merkezinde düzenlenecek açık hava toplantısı ve gösteri yürüyüşü güzergâhları ile toplantı ve gösteri yürüyüşlerinde çağrı ve propaganda amacı ile hazırlanan afiş, pankart ve ilanların asılması, yapıştırılması ve dağıtılması ile ilgili olarak;

2022 yılı içerisinde İlçemiz Hükümet Caddesi İle Muğla Caddesinin Kesiştiği Kavşak (Opet Petrol) yanı (1) nolu toplanma alanı, Opet Petrol önünden başlayıp Hükümet Caddesi üzerinden, Cumhuriyet Meydanına kadar olan güzergâh (1) nolu yürüyüş alanı, Cumhuriyet Meydanı ise (1) nolu toplantı (miting) alanı olarak,

İlçemiz Kabristan Caddesi ile Dr. Ziyabey Caddesinin birleştiği yer (2) nolu toplanma alanı (Alternatif Toplanma Alanı), Kabristan Caddesinden başlayıp Dr. Ziyabey Caddesi ve Bereketli Sokak üzerinden Çarşı Meydanına kadar olan güzergâh (2) nolu yürüyüş alanı (Alternatif Yürüyüş alanı), Çarşı Meydanı ise (2) nolu toplantı (miting) alanı (Alternatif Toplantı Alanı) olarak tespit edilmiştir.

2022 yılı içerisindeki toplantı ve gösteri yürüyüşlerine çağrı ve propaganda amacı ile hazırlanan afiş, pankart, levha ve ilanların, yukarıda belirlenen Toplantı Alanları ve Gösteri Yürüyüşü Güzergâhları ile Cumhuriyet Caddesi, Karaoğlanoğlu Caddesinden Merhum Ramazan Köylü Caddesine kadar (Cadde dâhil), Vali Recep Yazıcıoğlu Caddesinden Merhum Ramazan Köylü Caddesine kadar, Muğla Caddesinden Belediye Garajına kadar olan güzergâh ve Belediye Başkanlığı Denetim ve Kontrolünde bulunan ilan panoları, afiş, pankart, levha ve ilanların asılması, yapıştırılması ile dağıtılacak alan olarak tespit edilmiştir.

Bu itibarla 2022 yılında Tavas İlçe Merkezinde yapılacak olan Açık Hava Toplantısı ve Gösteri Yürüyüşü Güzergâhları ile toplantı ve gösteri yürüyüşlerinde çağrı ve propaganda amacı ile hazırlanan afiş, pankart ve ilanların asılması, yapıştırılması veya dağıtılması ile ilgili tespit edilen alan ve güzergâhları belirleyen tutanak ve krokiler ekte gönderilmiş olup, belirlenen alanların 2911 sayılı kanun hükümlerine göre düzenlenecek olan toplantı ve gösteri yürüyüşlerinde kullanılması hususunu;

Tensiplerinize arz ederim.

Faruk YAMAN
İlçe Emniyet Müdürü
2.Sınıf Emniyet Müdürü

OLUR
Mutlu KÖKSAL
Kaymakam

Ek :

- 1 - TOPLANTI VE GÖSTERİ YÜRÜYÜŞ ALANI-KROKİ.JPG
- 2 - 17012022165108.tif
- 3 - AFİŞ VE PANKART ASMA YERLERİ-KROKİ.jpg

Bu belge, güvenli elektronik imza ile imzalanmıştır. Belge Doğrulama Kodu: 8668a1de-1324-4ea6-9cef-e23b07629850
<https://eimza.egm.gov.tr>

Belge Doğrulama Adresi:

Adres : Samanlıklar Mh. Menderes Bulvarı No:127 Tavas/DENİZLİ

Ayrıntılı Bilgi : Mustafa BİLGİÇ

Telefon/Fax: 0 505 318 20 33/0 258 613 16 45

Unvanı : Büro memuru

e-posta :

Elektronik Ağ : www.denizli.pol.tr

**AÇIK HAVA TOPLANTISI, GÖSTERİ YÜRÜYÜŞÜ, TOPLANMA VE YÜRÜYÜŞ
GÜZERGAHI İLE TANITIM AFİŞLERİNİN ASILACAĞI GÜZERGAH
TESPİT TUTANAĞI**

2911 Sayılı Toplantı ve Gösteri Yürüyüşleri Kanununun 6.ve 26. maddeleri ile kanunun 37. maddesine atfen düzenlenerek 08.08.1995 tarih ve 18836 sayılı Resmi gazetede yayımlanarak yürürlüğe giren Toplantı ve Gösteri Yürüyüşleri Kanununun uygulanmasına dair yönetmeliğin 3.maddesi gereğince; 2911 Sayılı Toplantı ve Gösteri Yürüyüşleri Kanununun 4. Maddesinin (b) fıkrasına göre yapılacak etkinliklerde toplantı alanı olarak:

A- Tavas İlçe Merkezinde yapılacak olan "Açık hava Toplantıları" için;

1. İlçemiz Cumhuriyet Caddesi, Hükümet Caddesi, Karaoğlanoğlu Caddesi ve Nuriefeli Caddesinin kesiştiği kavşak olan Cumhuriyet Meydanı (1) nolu toplantı (miting) alanı,
2. İlçemiz Orta Mahalle Çarşı Caddesi üzerinde bulunan Çarşı Meydanı, Halk Pazarı kurulduğundan dolayı Salı günleri hariç olmak üzere (2) nolu (alternatif) toplantı (miting) alanı olarak tespit edilmiştir.

B- Tavas İlçe Merkezinde yapılacak "Gösteri Yürüyüşleri" için toplanma ve yürüyüş güzergâhı:

1. **(1 Nolu) Yürüyüş Güzergâhı:** İlçemiz Hükümet Caddesi İle Muğla Caddesinin Kesiştiği Kavşak (Opet Petrol) yanı (1) nolu toplanma alanı, buradan hareketle Opet Petrol önünden başlayıp Hükümet Caddesi boyunca,
2. **(2 Nolu) Yürüyüş Güzergâhı:** İlçemiz Kabristan Caddesi ile Dr. Ziyabey Caddesinin birleştiği yer (2) nolu toplanma alanı (Alternatif Toplanma Alanı), Kabristan Caddesinden başlayıp Dr. Ziyabey Caddesini takiben Bereketli Sokak boyunca olan (güzergâh halk pazarı kurulduğundan dolayı Salı günleri hariç olmak üzere) (alternatif) gösteri yürüyüşü güzergâhı olarak tespit edilmiştir.

Toplantı ve Gösteri Yürüyüşleri için belirlenen güzergâhlarda imar mevzuatı uygulaması, tabii afet vb. durumların meydana gelmediği tespit edildiğinden, 2022 yılı için Toplantı ve Gösteri Yürüyüşlerinin yukarıda belirlenen yer ve güzergâhlarda yapılmasına, ayrıca; toplantı ve gösteri yürüyüşlerine çağrı ve propaganda amacı ile hazırlanan afiş, pankart, levha ve ilanların yukarıda belirlenen Toplantı Alanları ve Gösteri Yürüyüşü Güzergâhları ile Cumhuriyet Caddesi, Karaoğlanoğlu Caddesinden Merhum Ramazan Köylü Caddesine kadar (Cadde dâhil), Vali Recep Yazıcıoğlu Caddesinden Merhum Ramazan Köylü Caddesine kadar, Muğla Caddesinden Belediye Garajına kadar olan güzergâh ve Belediye Başkanlığı Denetim ve Kontrolünde bulunan ilan panolarına asılması, yapıştırılması ile dağıtılmasının uygun olduğu anlaşılmış ve düzenlenen bu tespit tutanağı birlikte imza altına alınmıştır .../01/2022

Hüseyin NAMLIK
Belediye Başkanı

Fatih YAMAN
İlçe Emniyet Müdürü
2.Sınıf Emniyet Müdürü

Fatih SAĞLAM
Jandarma Teğmen
İlçe Jandarma Komutanı